

## บทที่ 4

### สภาพทั่วไปของจังหวัดนครปฐม

ผู้วิจัยได้ศึกษาเอกสารและเยี่ยมสถานที่ที่จะทำการวิจัย และเก็บรวบรวมข้อมูลในด้านต่าง ๆ ของจังหวัดนครปฐม เพื่อนำเสนอเป็นภูมิหลังของงานวิจัยไว้ดังต่อไปนี้

จังหวัดนครปฐม เป็นจังหวัดที่อยู่ในเขตปริมณฑลทางด้านทิศตะวันตกของกรุงเทพมหานคร ตั้งอยู่ในบริเวณที่ราบลุ่มภาคกลาง มีระยะทางห่างจากกรุงเทพฯ เพียง 58 กิโลเมตร แบ่งการปกครองออกเป็น 7 อำเภอ คือ อำเภอเมือง อำเภอนครชัยศรี อำเภอสามพราน อำเภอบางเลน อำเภอดอนตูม อำเภอกำแพงแสน และอำเภอพุทธมณฑล โดยมีอาณาเขตติดต่อกับจังหวัดต่าง ๆ ดังนี้

ทิศเหนือ	ติดต่อ	จังหวัดสุพรรณบุรี
ทิศใต้	ติดต่อ	จังหวัดสมุทรสาครและราชบุรี
ทิศตะวันออก	ติดต่อ	จังหวัดนนทบุรีและกรุงเทพมหานคร
ทิศตะวันตก	ติดต่อ	จังหวัดราชบุรี

จังหวัดนครปฐมมีพื้นที่ทั้งหมด 2,168.327 ตารางกิโลเมตร พื้นที่ส่วนใหญ่เป็นที่ราบลุ่มไม่มีภูเขา มีที่ดอน เฉพาะทางทิศตะวันตกเฉียงเหนือของอำเภอเมืองและอำเภอกำแพงแสนเท่านั้น ส่วนที่ราบลุ่มแม่น้ำท่าจีน ได้แก่ ท้องที่อำเภอบางเลน อำเภอนครชัยศรี อำเภอสามพราน พื้นที่ดังกล่าวจึงมีความอุดมสมบูรณ์มาก ซึ่งเหมาะแก่การเพาะปลูกพืชหรือทำเกษตรกรรม เพราะมีแม่น้ำท่าจีนไหลผ่าน ซึ่งไหลแยกมาจากแม่น้ำเจ้าพระยาตรงบ้านปากคลองมะขามเฒ่า อำเภอวัดสิงห์ จังหวัดชัยนาท โดยมีความยาวตลอดลำน้ำประมาณ 325 กิโลเมตร และช่วงที่ไหลผ่านพื้นที่ของจังหวัดนครปฐมมีเพียง 97 กิโลเมตรเท่านั้น แม่น้ำสายนี้มีหลายชื่อ เมื่อไหลผ่านอำเภอนครชัยศรี ก็เรียกกันว่า แม่น้ำนครชัยศรี ผ่านอำเภอสามพราน ก็จะเรียกว่า แม่น้ำท่าจีน และผ่านอำเภอบางเลนก็เรียกกันว่า แม่น้ำสุพรรณ

ปัจจุบันการคมนาคมสะดวกรวดเร็ว การเศรษฐกิจขยายตัวจากเมืองหลวงออกไปสู่เมืองต่าง ๆ รอบปริมณฑล จึงทำให้พื้นที่บางอำเภอของจังหวัดนครปฐม กลายเป็นพื้นที่ทางอุตสาหกรรมไป เช่น อำเภอสามพราน อำเภอนครชัยศรี อำเภอพุทธมณฑล และ

อำเภอเมือง โดยมีโรงงานอุตสาหกรรมตั้งอยู่เป็นจำนวนมาก มีโรงงานทอผ้าและผลิตเสื้อผ้าสำเร็จรูป โรงงานผลิตตุ๊กตาและของเล่น โรงงานประกอบรถยนต์ โรงงานพลาสติก โรงงานสุรา โรงงานผลิตเครื่องเคลือบดินเผา โรงงานผลิตอาหารสำเร็จรูป และโรงงานอื่น ๆ อีกเป็นจำนวนมาก จึงเป็นสาเหตุหนึ่งที่ทำให้ประชากรพากันเปลี่ยนอาชีพจากการเกษตรมาเป็นงานอุตสาหกรรม แต่ประชากรส่วนใหญ่ของเมืองนครปฐม ตามพื้นที่ต่าง ๆ ออกไปก็ยังยึดอาชีพเกษตรกรรมเป็นหลัก เช่น การเพาะปลูกพืชหลายชนิด การเลี้ยงสัตว์ เป็นต้น

ประชากรส่วนใหญ่ที่อาศัยอยู่ในตัวเมืองนครปฐมและในพื้นที่เขตอำเภอต่าง ๆ เป็นชาวไทยภาคกลาง เช่น ชาวไทยเชื้อสายจีน ชาวไทยเชื้อสายลาว และชาวไทยเชื้อสายมอญ เป็นต้น ซึ่งส่วนใหญ่จะนับถือศาสนาพุทธ ศาสนาคริสต์ และศาสนาอิสลาม ตามลำดับ

## 1. ลักษณะทั่วไปของตำบลไร่ขิง

### 1.1 ประวัติความเป็นมา

ประวัติความเป็นมาของตำบลไร่ขิง ไม่มีผู้ใดทราบเป็นที่แน่ชัด แต่มีผู้สันนิษฐานว่าชื่อไร่ขิง อาจสืบเนื่องมาจากคนในสมัยก่อน มีการปลูกขิงเป็นอาชีพหลัก เนื่องจากประชาชนในตำบลนี้ จะมีพื้นเพเดิมซึ่งเป็นคนจีนที่อพยพมาอยู่ในประเทศไทย รวมถึงมีประชาชนที่เป็นชุมชนเก่า ซึ่งสืบทอดมาจากชุมชนในสมัยทวารวดี

### 1.2 ที่ตั้งอาณาเขตและการปกครอง

ตำบลไร่ขิง ตั้งอยู่ทางทิศตะวันออกเฉียงเหนือของอำเภอสามพราน และเป็นตำบลหนึ่งในอำเภอสามพราน จังหวัดนครปฐม ซึ่งมีพื้นที่ทั้งสิ้น 21.75 ตารางกิโลเมตร หรือประมาณ 13,591 ไร่ โดยมีอาณาเขตติดต่อกับตำบลต่าง ๆ ดังนี้

ทิศเหนือ	ติดต่อ	ตำบลบางกระทึก ตำบลบางเตย
ทิศใต้	ติดต่อ	ตำบลอ้อมใหญ่ ตำบลท่าข้าม
ทิศตะวันออก	ติดต่อ	ตำบลกระทู้มล้ม
ทิศตะวันตก	ติดต่อ	ตำบลท่าตลาด ตำบลทรงคนอง

ตำบลไร่ขิง มีการแบ่งเขตการปกครองออกเป็น 14 หมู่บ้าน ตามตารางดังต่อไปนี้

ตารางที่ 1 แสดงเขตการปกครองของตำบลไร่ขิงทั้งหมด 14 หมู่บ้าน

หมู่ที่	ชื่อหมู่บ้าน	จำนวนพื้นที่ (ไร่)
1	บ้านไร่ขิง	260
2	บ้านวัดไร่ขิง	1,140
3	บ้านคลองใหม่	301
4	บ้านคลองมะนาว	460
5	บ้านคลองบางพร้าว	1,155
6	บ้านคลองตาจุ่น	316
7	บ้านฉาง	758
8	บ้านคลองผีเสื้อ	320
9	บ้านท่าพูด	2,307
10	บ้านคลองบางซื่อ	1,408
11	บ้านท่าเกวียน	1,020
12	บ้านคลองฉาง	1,970
13	บ้านคลองบางยาง	875
14	บ้านคลองรางเตย	1,300

ที่มา : สำนักปลัด องค์การบริหารส่วนตำบลไร่ขิง 2545

### 1.3 จำนวนประชากร

ปัจจุบันตำบลไร่ขิงมีจำนวนครัวเรือนทั้งสิ้น 9,826 ครัวเรือน แยกเป็นครัวเรือนเกษตร 444 ครัวเรือน มีประชากรทั้งหมด 16,314 คน เป็นชาย 7,786 คน เป็นหญิง 8,528 คน โดยแยกรายละเอียดประชากรในแต่ละหมู่บ้านดังนี้

ตารางที่ 2 แสดงจำนวนประชากรของตำบลไร่ขิง พ.ศ. 2545

หมู่ที่	ชื่อหมู่บ้าน	จำนวนประชากร		
		ชาย(คน)	หญิง(คน)	รวม(คน)
1	บ้านไร่ขิง	50	57	107
2	บ้านวัดไร่ขิง	608	624	1,232
3	บ้านคลองใหม่	133	131	264
4	บ้านคลองมะนาว	88	100	188
5	บ้านคลองบางพร้าว	1,470	1,692	3,162
6	บ้านคลองตาจุ่น	58	78	136
7	บ้านฉาง	1,073	1,165	2,238
8	บ้านคลองผีเสื้อ	72	76	148
9	บ้านท่าพูด	1,195	1,364	2,559
10	บ้านคลองบางซื่อ	400	416	816
11	บ้านท่าเกวียน	1,141	1,225	2,366
12	บ้านคลองฉาง	592	634	1,226
13	บ้านคลองบางยาง	287	313	600
14	บ้านคลองรางเตย	619	653	1,272
รวมทั้งหมด		7,786	8,528	16,314

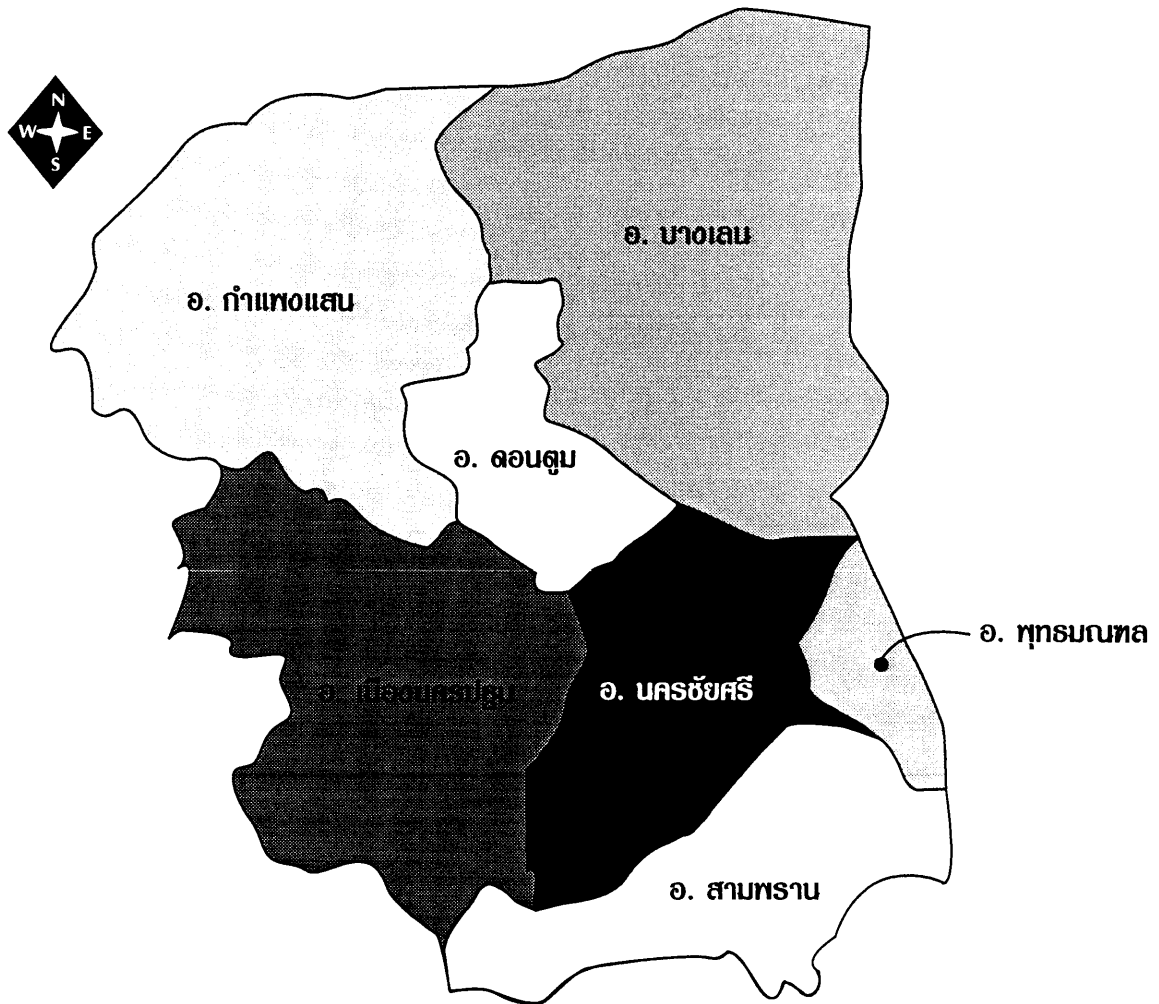
ที่มา : สถานพยาบาล (สถานีอนามัย) ตำบลไร่ขิง 2545

#### 1.4 การรวมกลุ่มของประชาชน

มีการรวมกลุ่มของประชาชน 18 กลุ่ม ดังนี้

1. กลุ่มเกษตรกรทำสวนไร่ชิง	จำนวนสมาชิก 176 คน
2. กลุ่มแม่บ้านเกษตรกรไร่ชิง	จำนวนสมาชิก 47 คน
3. กลุ่มส่งเสริมการผลิตผักปลอดภัยจากสารพิษ	จำนวนสมาชิก 19 คน
4. กลุ่มผู้ใช้น้ำบ้านคลองวัดท่าพูด หมู่ 9	จำนวนสมาชิก 31 คน
5. กลุ่มส่งเสริมเงินทุนแก่เกษตรกร หมู่ 3	จำนวนสมาชิก 24 คน
6. กลุ่มพัฒนาไม้ยืนต้น หมู่ 4	จำนวนสมาชิก 22 คน
7. กลุ่มส่งเสริมอาชีพเศรษฐกิจบ้านคลองบางพร้าว หมู่ 5	จำนวนสมาชิก 7 คน
8. กลุ่มส่งเสริมอาชีพเกษตรกรทำสวนบ้านคลองตาจุ่น หมู่ 6	จำนวนสมาชิก 24 คน
9. กลุ่มส่งเสริมอาชีพเกษตรกร หมู่ 7	จำนวนสมาชิก 13 คน
10. กลุ่มเกษตรกรทำสวน หมู่ 8	จำนวนสมาชิก 17 คน
11. กลุ่มเกษตรกรพัฒนา หมู่ 9	จำนวนสมาชิก 39 คน
12. กลุ่มผู้ผลิตข้าวและร้านค้าชุมชนคลองบางซื่อ หมู่ 10	จำนวนสมาชิก 15 คน
13. กลุ่มเกษตรกรคลองบางซื่อ หมู่ 10	จำนวนสมาชิก 10 คน
14. กลุ่มเกษตรกรทำเกวียน หมู่ 11	จำนวนสมาชิก 10 คน
15. กลุ่มเกษตรกรทำนา หมู่ 12	จำนวนสมาชิก 10 คน
16. กลุ่มเกษตรกรบางยาง หมู่ 13	จำนวนสมาชิก 24 คน
17. กลุ่มเกษตรกรเลี้ยงไก่และเลี้ยงปลา หมู่ 14	จำนวนสมาชิก 21 คน
18. กลุ่มอาชีพอิสระตัดเย็บเสื้อผ้าโหลและถุงเท้า	จำนวนสมาชิก 8 คน

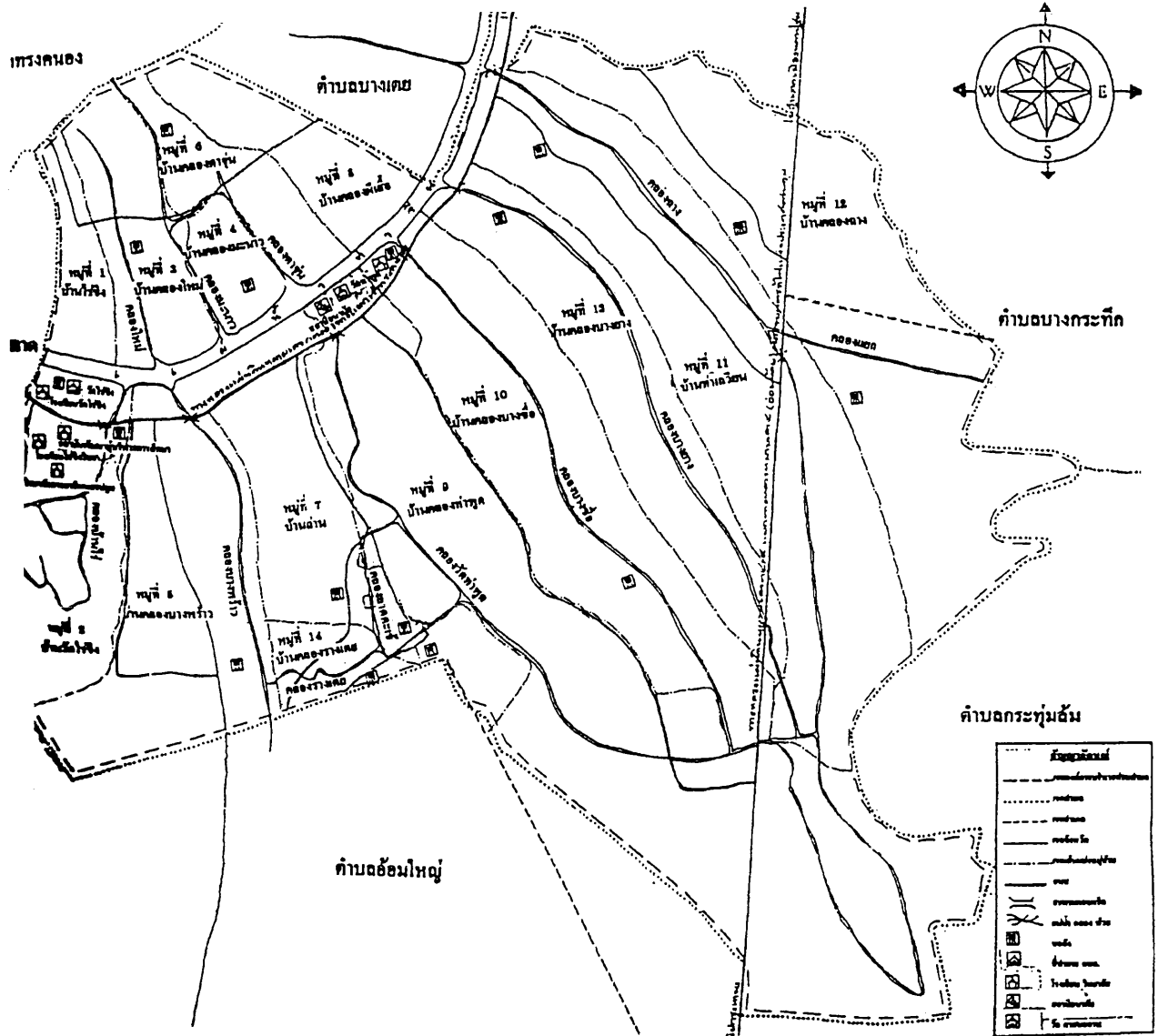
## แผนที่จังหวัดนครปฐม



แผนที่ 1 แสดงขอบเขตอำเภอต่างๆของจังหวัดนครปฐม  
ที่มา : สำนักปลัด องค์การบริหารส่วนตำบลไร่เชิง



## แผนที่ตำบลไร่ขิง



**แผนที่ 3 แสดงขอบเขตการปกครองของตำบลไร่ขิง อำเภอสามพราน  
จังหวัดนครปฐม**


ที่มา : สำนักปลัด องค์การบริหารส่วนตำบลไร่ขิง



## 2. สภาพภูมิประเทศ

สภาพพื้นที่เป็นที่ราบลุ่มมีแม่น้ำท่าจีนไหลผ่าน และมีลำคลองต่าง ๆ จำนวน 15 คลอง เป็นคลองซอย คล้ายเป็นคลองส่งน้ำของชลประทาน แต่เป็นคลองธรรมชาติ จึงเหมาะสมแก่การประกอบอาชีพทางการเกษตร เดิมประชาชนส่วนใหญ่ประกอบอาชีพด้านการเกษตร คือ ทำนา ทำสวนผลไม้ แต่ปัจจุบันพื้นที่การเกษตรลดลง เนื่องจากมีการก่อสร้างโรงงานอุตสาหกรรม หมู่บ้านจัดสรร และอาคารพาณิชย์ ดังนั้น สัดส่วนการใช้ที่ดินเพื่อการเกษตรกรรมของตำบลไร่ขิง จึงปรากฏไว้ตามแผนภาพดังต่อไปนี้

แผนภาพที่ 4 แสดงสัดส่วนการใช้ที่ดินเพื่อการเกษตรในตำบลไร่ขิง



ที่มา: สำนักงานเกษตรอำเภอสามพราน 2545

จากแผนภาพข้างต้น สามารถแบ่งพื้นที่ของเกษตรกรรมในตำบลไร่ขิงได้ดังต่อไปนี้

พื้นที่การทำนาข้าว	2,792 ไร่
พื้นที่การทำสวนไม้ผลไม้ยืนต้น	2,698 ไร่
สามารถจำแนกได้ดังนี้	
มะพร้าวอ่อน	457 ไร่
ส้มโอ	542 ไร่

ฝรั่ง	466 ไร่
ชมพู่	74 ไร่
มะนาว	140 ไร่
อื่น ๆ	1,019 ไร่
พื้นที่การทำสวนไม้ดอก (กล้วยไม้)	210 ไร่
พื้นที่การทำสวนผัก	34 ไร่
พื้นที่การเลี้ยงสัตว์	1 ไร่

**ตารางที่ 3 แสดงรายชื่อลำคลองสาธารณะในเขตตำบลไร่ชิง**

ชื่อลำคลองสาธารณะ	อยู่ในเขตหมู่ที่
คลองใหม่	3
คลองมะนาว	3 - 4
คลองยายซุ่ม	6
คลองบางพร้าว	5
คลองบ้านไร่	2
คลองตาซุ่ม	6
คลองลาดตะเข้	7 - 9
คลองผีเสื่อ	8
คลองวัดท่าพูด	9
คลองบางซื่อ	10
คลองฉาง	11 - 12
คลองยายสา	12
คลองบางยาง	13
คลองรางเตย	14
คลองตาหา	7

ที่มา: ส่วนโยธา องค์การบริหารส่วนตำบลไร่ชิง 2545

### 3. สภาพด้านเศรษฐกิจ

#### 3.1 อาชีพ

เนื่องจากพื้นที่เกษตรกรรมมีจำนวนลดลงและมีจำนวนประชากรที่หนาแน่น ซึ่งอพยพมาจากจังหวัดอื่น เพื่อประกอบอาชีพรับจ้างและเป็นแรงงานในโรงงานอุตสาหกรรมจำนวนมาก จึงสามารถแสดงอาชีพได้ ดังนี้

อาชีพค้าขาย	10 %
อาชีพรับราชการ	10 %
อาชีพเกษตรกรรม	30 %
อาชีพรับจ้างทั่วไปและโรงงานอุตสาหกรรม	50 %

#### 3.2 ภาคเกษตร

ทำนาข้าว	110	ครัวเรือน	รายได้	10,000	บาท/ครัวเรือน/ปี/ไร่
สวนส้มโอ	200	ครัวเรือน	รายได้	30,000	บาท/ครัวเรือน/ปี/ไร่
สวนฝรั่ง	103	ครัวเรือน	รายได้	30,000	บาท/ครัวเรือน/ปี/ไร่
พืชผัก	12	ครัวเรือน	รายได้	80,000	บาท/ครัวเรือน/ปี/ไร่
กล้วยไม้	19	ครัวเรือน	รายได้	150,000	บาท/ครัวเรือน/ปี/ไร่

#### ตารางที่ 4 แสดงการปลูกพืชเศรษฐกิจในตำบลไร่ขิง

ชื่อพืช	พันธุ์	หมู่บ้านที่ปลูก
ข้าว	สุพรรณบุรี 1, สุพรรณบุรี 2	2, 5, 7, 9, 10, 11, 12, 13
ฝรั่ง	กลมสาเล่, แป้นสีทอง	2, 3, 4, 5, 7, 8, 9, 10
ส้มโอ	ขาวทองดี, ขาวน้ำผึ้ง	1, 3, 4, 6, 8, 11
มะพร้าวน้ำหอม	กันจิบ	1 - 14
กล้วยไม้	ตระกูลหวาย (เอกพล, ซอนเนี่ย, วอล, วอลเตอร์โอบาย, บอบ 17 แดง, บอบ เค, ซากูระ, แอนนา	5, 7, 9, 10, 11, 12, 13

ที่มา : สำนักงานเกษตรอำเภอสามพราน 2545

### 3.3 นอกภาคเกษตร

ค้าขาย	2,234	ครัวเรือน รายได้	108,000	บาท/ครัวเรือน/ปี
รับจ้าง	4,913	ครัวเรือน รายได้	72,000	บาท/ครัวเรือน/ปี
รับราชการ	2,234	ครัวเรือน รายได้	144,000	บาท/ครัวเรือน/ปี

### 3.4 หน่วยธุรกิจ

โรงงานอุตสาหกรรม	337	แห่ง
ปั้มน้ำมันและก๊าซ	7	แห่ง
ห้องแถว	1,825	ห้อง
บ้านเช่า	6	ห้อง
ตึกให้เช่า	13	ห้อง
โรงสีข้าว	1	โรง
ร้านขายวัสดุการเกษตร	1	ร้าน

## 4. สภาพด้านสังคม

### 4.1 การศึกษา

โรงเรียนประถมศึกษา	3	แห่ง
โรงเรียนมัธยมศึกษา	3	แห่ง
โรงเรียนอาชีวศึกษา	1	แห่ง
ที่อ่านหนังสือพิมพ์ประจำหมู่บ้าน	14	แห่ง
การศึกษานอกโรงเรียน	1	แห่ง

### 4.2 สถาบันและองค์กรศาสนา

วัด 2 แห่ง (วัดท่าพูด และ วัดไร่ขิง)

### 4.3 สาธารณสุข

โรงพยาบาล 200 เตียง	1	แห่ง (รพ.เมตตาประชารักษ์)
สถานเอนามัย	1	แห่ง (สถานเอนามัยตำบลไร่ขิง)
สถานพยาบาลเอกชน	3	แห่ง
ร้านขายยาแผนปัจจุบันและแผนโบราณ	6	แห่ง

#### 4.4 ความปลอดภัยในชีวิตและทรัพย์สิน

ป้อมสายตรวจ 5 แห่ง

#### 4.5 ตลาดนัด

มีการจัดจำหน่ายสินค้าตามวันและสถานที่ดังต่อไปนี้

4.5.1 ตลาดนัดคลองถม 2 จัดที่ หมู่ที่ 2 วัดไร่ขิง เย็นวันจันทร์ เย็นวันพฤหัสบดี เย็นวันเสาร์ และเย็นวันอาทิตย์

4.5.2 ตลาดนัดวัดท่าพุด จัดที่ หมู่ที่ 9 วัดท่าพุด เย็นวันอังคาร และเช้าวันศุกร์

4.5.3 ตลาดนัดวัดไร่ขิง จัดที่ หมู่ที่ 2 วัดไร่ขิง เช้าวันอาทิตย์ เย็นวันพุธ และ เย็นวันศุกร์

4.5.4 ร้านค้าหมู่บ้านทั่วไป

### 5. การบริการขั้นพื้นฐาน

#### 5.1 การคมนาคม

การคมนาคมได้ทั้งทางบกและทางน้ำ ทางบกมีถนนสายสำคัญ คือ ถนนไร่ขิง-ทรงคนอง ถนนซอยต่าง ๆ ทางน้ำมีทั้งแม่น้ำ คลองธรรมชาติ และคลองชลประทาน

#### 5.2 การโทรคมนาคม

ที่ทำการไปรษณีย์โทรเลข 1 แห่ง (ที่ทำการไปรษณีย์ไร่ขิง)

#### 5.3 การไฟฟ้า

มีไฟฟ้าใช้ทั่วถึงทุกหมู่บ้าน ร้อยละ 99.99 % คิดเป็น ประชากรที่มีไฟฟ้าใช้ จำนวน 9,820 ครัวเรือน และประชากรที่ไม่มีไฟฟ้าใช้ จำนวน 6 ครัวเรือน คือ

หมู่ที่ 5 ไม่มีไฟฟ้าใช้ 3 ครัวเรือน

หมู่ที่ 3 ไม่มีไฟฟ้าใช้ 3 ครัวเรือน

#### 5.4 น้ำประปา

มีบ่อบาดาล 16 บ่อ

## 6. สภาพทางสังคมของตำบลไร่ขิง

### 6.1 สภาพความเป็นอยู่

สภาพความเป็นอยู่ของประชากรในตำบลไร่ขิง ส่วนใหญ่มีความเป็นอยู่ที่ดี มีร้านค้าสำหรับขายเครื่องอุปโภคบริโภคในตำบลและมีตลาดนัดเกือบทุกวัน สภาพบ้านเรือนของชาวบ้านส่วนใหญ่จะปลูกคอนกรีตครึ่งไม้ สำหรับเกษตรกรที่ทำนาส่วนใหญ่จะปลูกเป็นไม้ชั้นเดียว คล้ายโรงเรือนเก็บผลผลิตและใช้เป็นที่พักอาศัยได้ด้วย มีเครื่องอำนวยความสะดวก เช่น โทรทัศน์ ตู้เย็น พัดลม วิทยุเทป ตามสมควร ส่วนน้ำที่ใช้อุปโภคบริโภค ชาวบ้านจะใช้น้ำบาดาล หรือในบางครั้งมีการรองรับน้ำฝนใส่โอ่งไว้สำหรับดื่ม นอกจากนี้ยังมีคลองส่งน้ำที่สามารถเข้าถึงสวนของเกษตรกร จึงทำให้มีการเพาะปลูกได้ตลอดทั้งปี

### 6.2 ค่านิยม ความเชื่อ ขนบธรรมเนียมและประเพณีต่าง ๆ

ประชากรในตำบลไร่ขิงส่วนใหญ่จะมีเชื้อสายจีน นับถือศาสนาพุทธ ฉะนั้นจึงมีประเพณีต่าง ๆ เช่น ตรุษจีน สารทจีน งานบวชนาค เข้าพรรษา ออกพรรษา สงกรานต์ ลอยกระทง นอกจากนี้ยังมีความเชื่อในเรื่องศาลพระภูมิเจ้าที่

### 6.3 การแต่งกาย

ประชากรในตำบลไร่ขิงจะแต่งกายตามสมัยนิยมปกติทั่วไป แต่เวลาทำงานเกษตรกรกรรมต่าง ๆ ผู้ชายนิยมนุ่งกางเกงขาก๊วยสีน้ำเงิน สวมเสื้อแขนยาว สำหรับผู้หญิงนิยมนุ่งผ้าถุงหรือกางเกงขายาว สวมเสื้อแขนยาว และใช้ผ้าคลุมศีรษะใบหน้าและสวมหมวก

## 7. ผู้นำท้องถิ่น

### 7.1 ประเภทของผู้นำท้องถิ่น

7.1.1 ผู้นำทางการที่สำคัญ คือ กำนัน ผู้ใหญ่บ้าน แพทย์ประจำตำบล ผู้ช่วยผู้ใหญ่บ้าน สารวัตรกำนัน เกษตรกรผู้นำ ประธานกลุ่มเกษตรกร เกษตรตำบล ครู และสาธารณสุขตำบล

7.1.2 ผู้นำไม่เป็นทางการ คือ พระ และเกษตรกรผู้ประสบความสำเร็จในด้านอาชีพการเกษตร

### 7.2 บทบาทของผู้นำท้องถิ่น

เป็นผู้ที่มีความรู้ ความสามารถ และสามารถชักจูงเกษตรกรทั่วไป ให้ปฏิบัติตามผู้นำ และแจ้งข่าวสารของทางราชการและส่วนรวมให้กับประชาชนในตำบล

ดังที่ได้นำเสนอมาข้างต้น จะเห็นได้ว่าเกษตรกรในตำบลไร่ขิง อำเภอสามพราน จังหวัดนครปฐม ปัจจุบันมีวิถีชีวิตและความเป็นอยู่ในลักษณะชนบทกึ่งเมือง ประชาชนส่วนใหญ่ประกอบอาชีพรับจ้างในโรงงานอุตสาหกรรม ร้อยละ 50 อาชีพเกษตรกรมีเพียงร้อยละ 30 แต่สามารถทำรายได้เฉลี่ยถึง 80,000 บาท / ครัวเรือน / ปี (ส่วนการตั้งองค์การบริหารส่วนตำบลไร่ขิง 2545)

นอกจากนี้ ประชาชนส่วนใหญ่ยังคงให้ความสำคัญนับถือต่อผู้นำท้องถิ่น มีการพบปะสังสรรค์ ปรีกษาหารือ ในการร่วมมือกันพัฒนาท้องถิ่น โดยใช้การทำประชาคมหมู่บ้าน ตำบล และประชาชนได้ให้ความร่วมมือกับทางราชการทุกหน่วยงานเป็นอย่างดี